



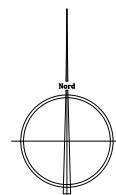
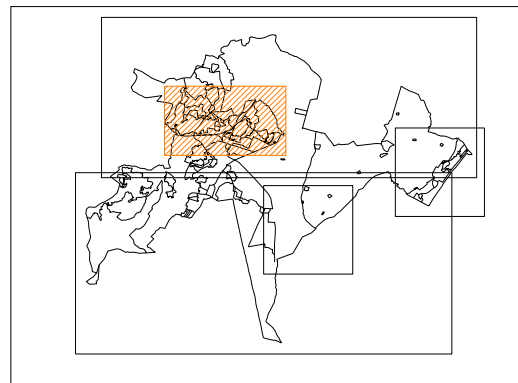
Département de l'Aude

Commune de NARBONNE

Plan Local d'Urbanisme

Plan de zonage Centre-ville

Echelle : 1 / 5000ème



Contact :
Mairie de Narbonne
Services techniques municipaux
10, quai Dillon-BP823
11 108 NARBONNE CEDEX
Tel : 04 68 90 30 73
Email : urbanisme@mairie-narbonne.fr

Pièce n° :

Approbation PLU	DCM du 12 juillet et 25 octobre 2016
1ère mise à jour	AM du 11 juillet 2007
2ème mise à jour	AM du 26 mai 2008
1ère modification	DCM du 18 décembre 2008
3ème mise à jour	AM du 24 juin 2009
2ème modification	DCM du 30 septembre 2010
3ème modification	DCM du 30 septembre 2010
1ère mise en compatibilité	AP du 15 septembre 2011
1ère modification simplifiée	DCM du 3 octobre 2013
4ème mise à jour	AM du 13 janvier 2014
4ème modification	DCM du 24 septembre 2015
2ème mise en compatibilité	AP du 18 janvier 2016
5ème mise à jour	AM du 2 janvier 2017
5ème modification	DCM du 22 septembre 2016 et 19 janvier 2017
3ème mise en compatibilité	DCM du

----- Limite de zone

----- Limite de secteur

 Espaces Boisés Classés

 Emplacement Réservé

Plans Protection Risques Inondations

Basse Plaine de l'Aude

approuvés le 08 09 2008

Rec du Veyret


approuvés le 08 09 2008


 Ri1

 Ri1

 Ri2

 Ri2

 Ri3

 Ri3



Emprise du Plan de Prévention des Risques Littoraux (PPRL)



Périmètre PPRT Comurhex



Périmètre Monuments Historiques



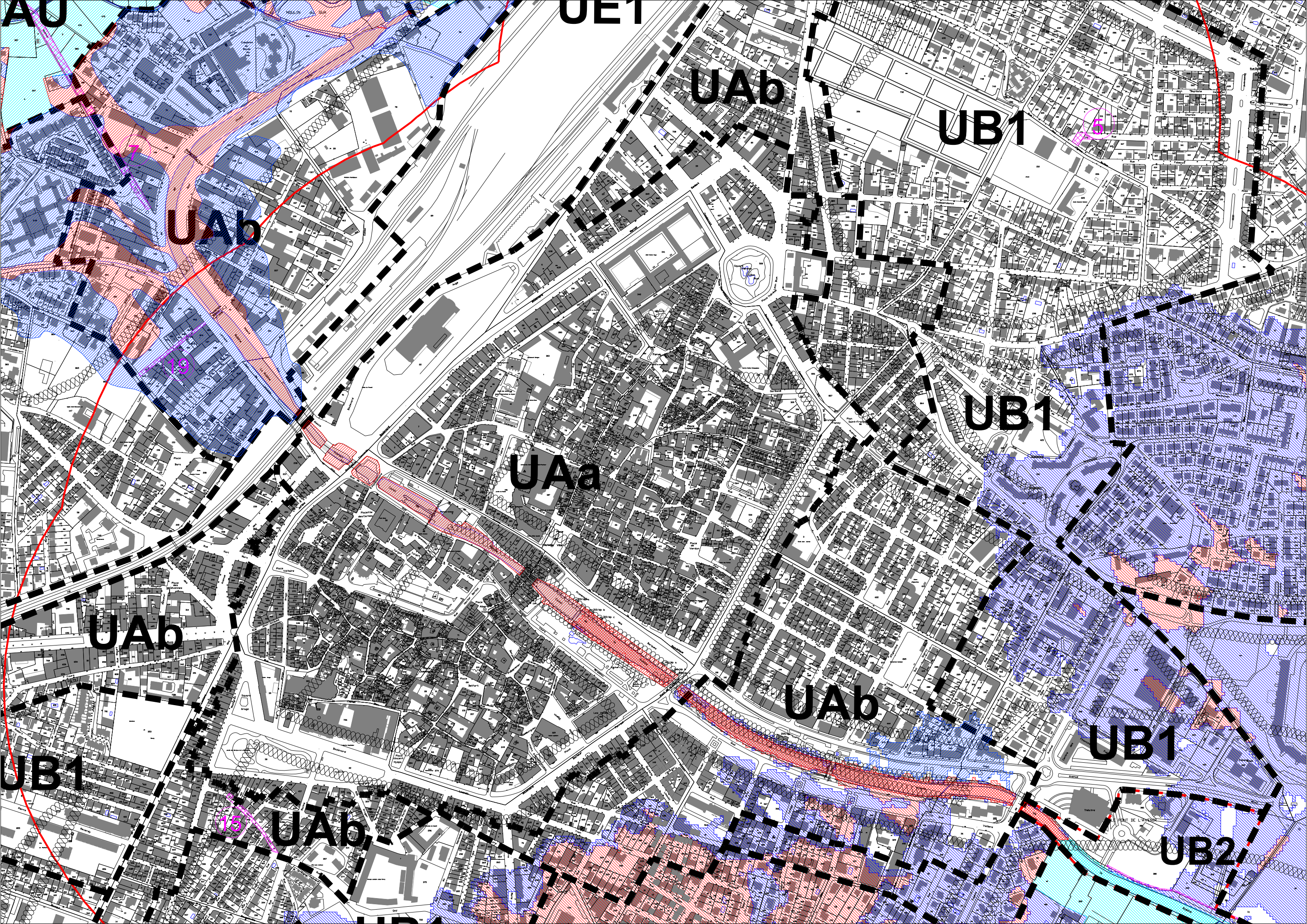
Infrastructure de transport terrestre soumise à l'arrêté préfectoral sur le bruit



Périmètre de Zone d'Aménagement Concerté



Bâtiment désigné en zone agricole et naturelle pouvant faire l'objet d'un changement de destination



AU

UE1

UAb

UB1

UAb

UB1

UAa

UAb

UAb

UB1

UB1

UAb

UB2

UB1